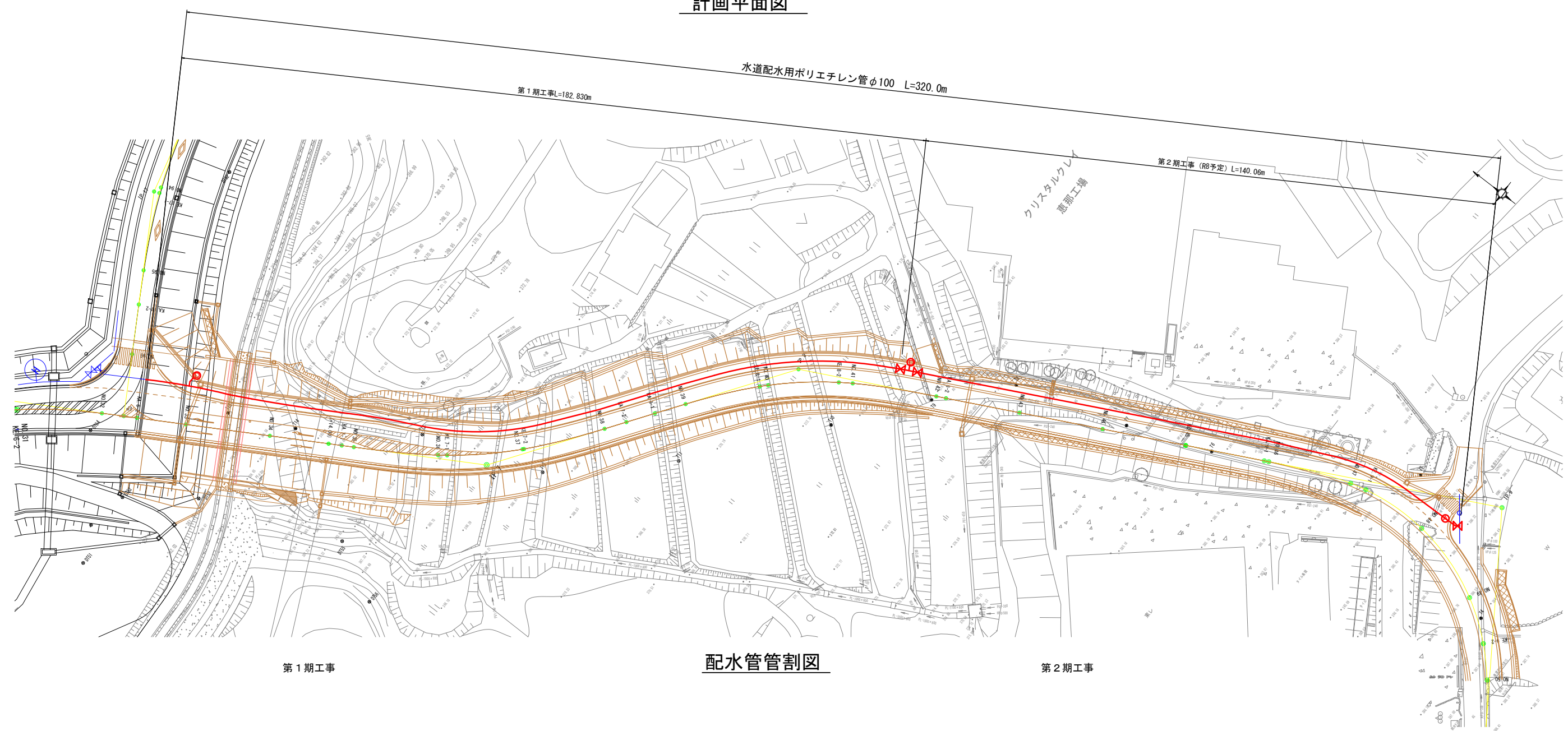


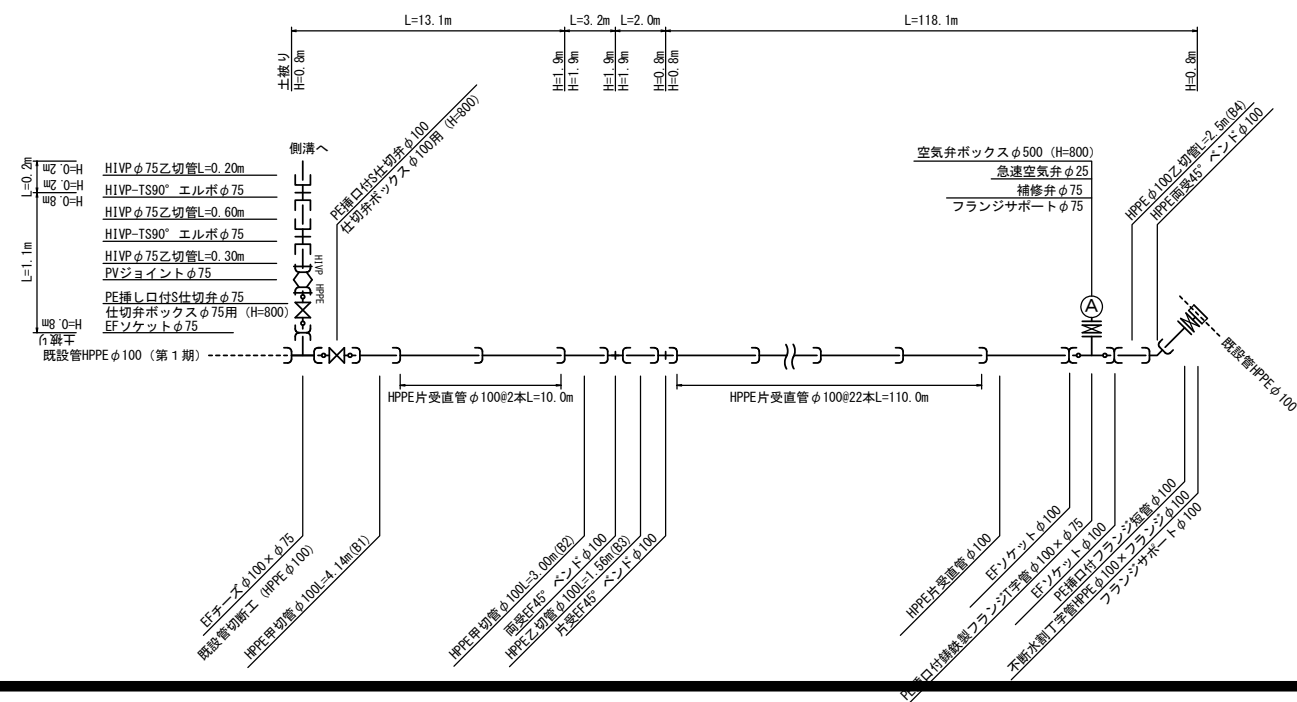
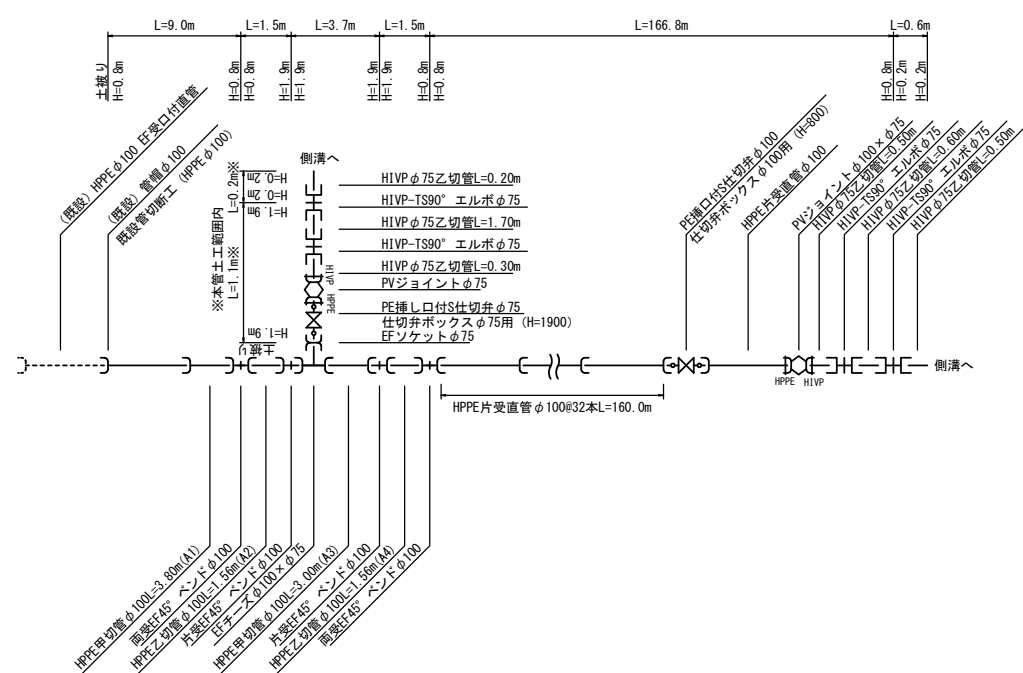
計画平面図



第1期工事

配水管管割図

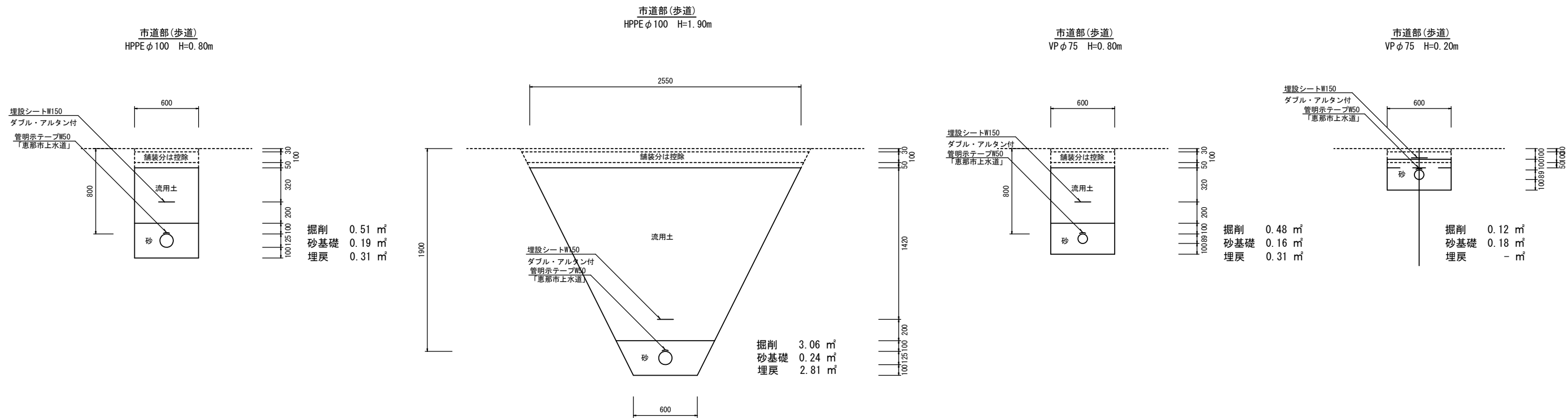
第2期工事



業 務 名	西工～横ヶ根浜松線連絡道路水道管新設工事		
路線・河川名等			
施行箇所名	恵那市三郷町野井地内		
図面の種類	計画平面図・管割図		
縮 尺	1:500 (A1) 1:1000 (A3)	図面番号	4 業之内 1
会 社 名			
事 務 所 名	恵那市水道環境部上下水道課		

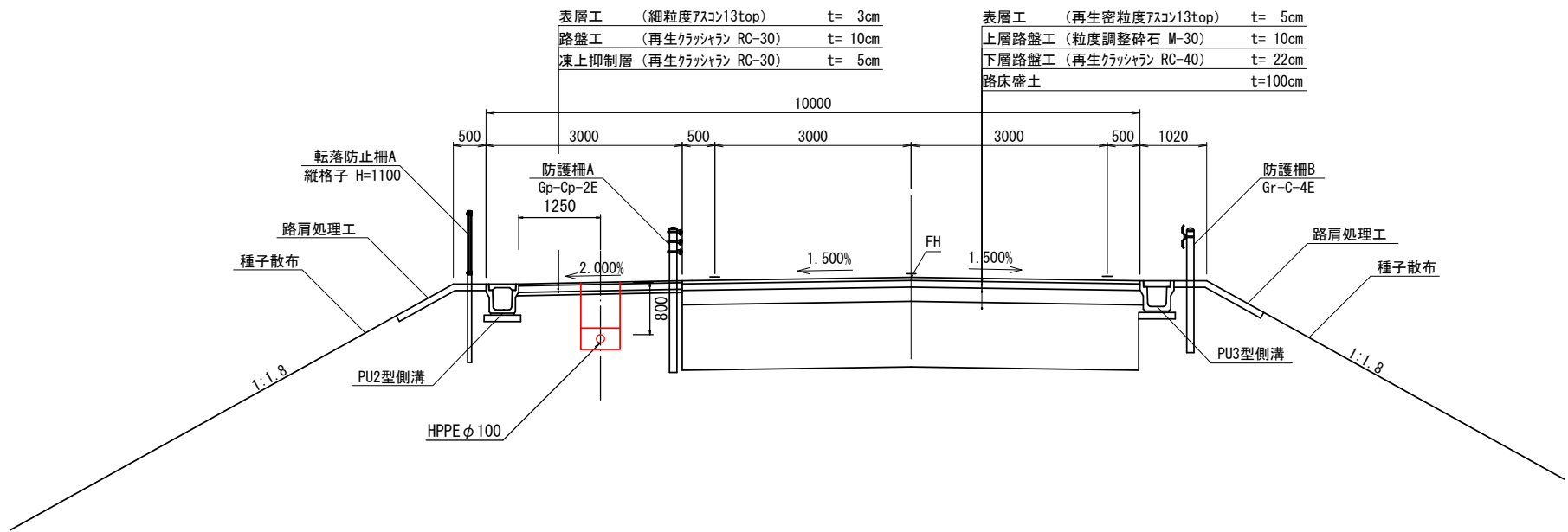
掘削標準図

S=1/20



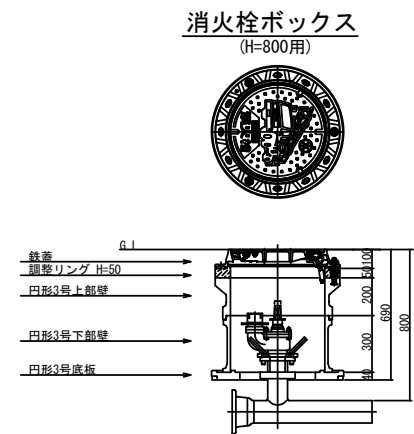
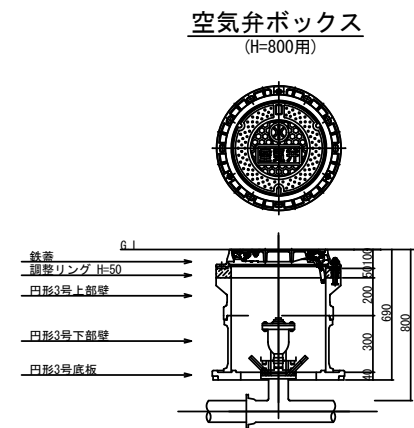
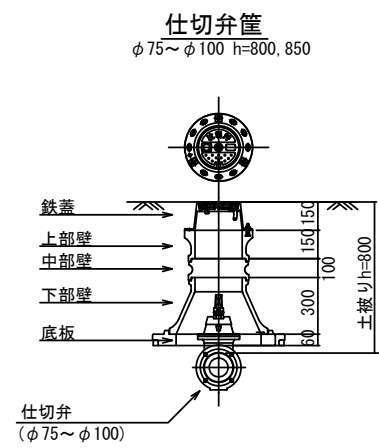
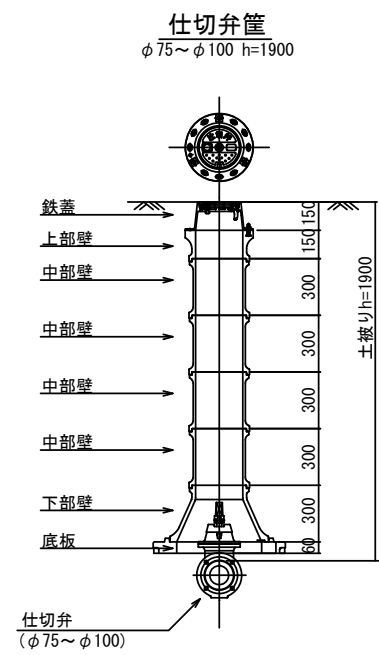
標準横断面図

S=1/50



業 務 名	西工～横ヶ根浜松線連絡道路水道管新設工事			
路線・河川名等				
施行箇所名	恵那市三郷町野井地内			
図面の種類	掘削標準図・標準横断面図			
縮 尺	図示	図面番号	3	葉之内 2
会 社 名				
事 務 所 名	恵那市水道環境部上下水道課			

弁室標準図 S=1:20



業 務 名	西工～横ヶ根浜松線連絡道路水道管新設工事			
路線・河川名等				
施行箇所名	恵那市三郷町野井地内			
図面の種類	各種標準図			
縮 尺	図示	図面番号	3	業之内 3
会 社 名				
事 務 所 名	恵那市水道環境部上下水道課			